


Управление Федеральной службы государственной регистрации, кадастра и картографии по Нижегородской области  
полное наименование органа регистрации прав

Выписка из Единого государственного реестра недвижимости об основных характеристиках и зарегистрированных правах на объект недвижимости

Сведения об основных характеристиках объекта недвижимости

В Единый государственный реестр недвижимости внесены следующие сведения:



Земельный участок		Вид объекта недвижимости	
Лист № 1 раздела 11	Всего листов раздела 1: 1	Всего разделов: 3	Всего листов выписки: 4
10.04.2023г	Кадастровый номер: 52:18:0040467:3		
Номер кадастрового квартала:	52:18:0040467		
Дата присвоения кадастрового номера:	01.10.2003		
Ранее присвоенный государственный учетный номер:	Кадастровый номер 52:18:04 04 67:0003		
Адрес:	Российская Федерация, Нижегородская область, городской округ город Нижний Новгород, город Нижний Новгород, улица Героя Советского Союза Ляхова, земельный участок 109		
Площадь, м2:	16055		
Кадастровая стоимость, руб.:	72705228,05		
Кадастровые номера расположенных в пределах земельного участка объектов недвижимости:	52:18:0040467:10, 52:18:0040467:11		
Категория земель:	Земли населенных пунктов		
Виды разрешенного использования:	Под здание и сооружения школы с прилегающей территорией		
Статус записи об объекте недвижимости:	Сведения об объекте недвижимости имеют статус "актуальные, ранее учтенные"		
Особые отметки:	Данные отсутствуют		
Получатель выписки:	Ильгина Лариса Александровна, действующий(ая) на основании документа "Доверенность" от имени заявителя Муниципальное бюджетное общеобразовательное учреждение "Школа № 16", 5256022813		

ПОЛНОЕ НАИМЕНОВАНИЕ ДОЛЖНОСТИ

ДОКУМЕНТ ПОДПИСАН  
ЭЛЕКТРОННОЙ ПОДПИСЬЮ

ИНИЦИАЛЫ, ФАМИЛИЯ

Сертификат: 3094В7974В3СА8Е1Е07А47СЕАД8ЕА78  
Выдана: ФЕДЕРАЛЬНАЯ СЛУЖБА ГОСУДАРСТВЕННОЙ РЕГИСТРАЦИИ, КАДАСТРА И КАРТОГРАФИИ  
Действителен: с 17.05.2022 по 10.08.2023

Выписка из Единого государственного реестра недвижимости об основных характеристиках и зарегистрированных правах на объект недвижимости  
 Сведения о зарегистрированных правах

Земельный участок	
вид объекта недвижимости	
Лист № 1 раздела 2	Всего листов раздела 2: 2
10.04.2023г.	Всего разделов: 3
Кадастровый номер:	Всего листов выписки: 4
52:18:0040467:3	


1	Правообладатель (правообладатели):	1.1	город Нижний Новгород
	Сведения о возможности предоставления третьим лицам персональных данных физического лица:	1.1.1	данные отсутствуют
2	Вид, номер, дата и время государственной регистрации права:	2.1	Собственность 52-52-01/044/2007-95 20.02.2007 00:00:00
4	Ограничение прав и обременение объекта недвижимости:	не зарегистрировано	
1	Правообладатель (правообладатели):	1.2	Муниципальное бюджетное общеобразовательное учреждение "Школа № 16", ИНН: 5256022813
	Сведения о возможности предоставления третьим лицам персональных данных физического лица:	1.2.1	данные отсутствуют
2	Вид, номер, дата и время государственной регистрации права:	2.2	Постоянное (бессрочное) пользование 52-01/01-6 /2004-5 20.02.2004 00:00:00
4	Ограничение прав и обременение объекта недвижимости:	не зарегистрировано	
5	Заявленные в судебном порядке права требования:	данные отсутствуют	
6	Сведения о возращении в отпощении зарегистрированного права:	данные отсутствуют	
7	Сведения о возможности предоставления третьим лицам персональных данных физического лица	данные отсутствуют	
8	Сведения о наличии решения об изъятии объекта недвижимости для государственных и муниципальных нужд:	данные отсутствуют	
9	Сведения о невозможности государственной регистрации без личного участия правообладателя или его законного представителя:	данные отсутствуют	

Полное наименование должности	ДОКУМЕНТ ПОДПИСАН
Электронной подписью	
Инициалы, фамилия	

Сертификат: 3094В7974В3САВЕ1607А247САДЕВА78  
 Выдана: ФЕДЕРАЛЬНАЯ СЛУЖБА ГОСУДАРСТВЕННОЙ РЕГИСТРАЦИИ, КАДАСТРА И КАРТОГРАФИИ  
 Действителен: с 17.05.2022 по 10.08.2023

Земельный участок			
Вид объекта недвижимости			
Лист № 2 раздела 2	Всего листов раздела 2: 2	Всего разделов: 3	Всего листов выписки: 4
10.04.2023г.			
Кадастровый номер:		52:18:0040467:3	

10	Правопритязания и сведения о наличии поступивших, но не рассмотренных заявлений о проведении государственной регистрации права (перехода, прекращения права), ограничения права или обременения объекта недвижимости, сделки в отношении объекта недвижимости:	отсутствуют
11	Сведения о невозможности государственной регистрации перехода, прекращения, ограничения права на земельный участок из земель сельскохозяйственного назначения:	данные отсутствуют



Верно:  
 Директор МБОУ «Школа №10»  
 С.Р.Адыр

ПОЛНОЕ НАИМЕНОВАНИЕ ДОЛЖНОСТИ	ДОКУМЕНТ ПОДПИСАН ЭЛЕКТРОННОЙ ПОДПИСЬЮ	ИНИЦИАЛЫ, ФАМИЛИЯ
-------------------------------	--	-------------------



Сертификат: 3094В7974В3СА8Е1Н07А347СГАДБЕА78  
 Выдана: ФЕДЕРАЛЬНАЯ СЛУЖБА ГОСУДАРСТВЕННОЙ РЕГИСТРАЦИИ, КАДАСТРА И КАРТОГРАФИИ  
 Действителен: с 17.05.2022 по 10.08.2023

Выписка из Единого государственного реестра недвижимости о характеристиках и зарегистрированных правах на объект недвижимости

Описание местоположения земельного участка

Земельный участок

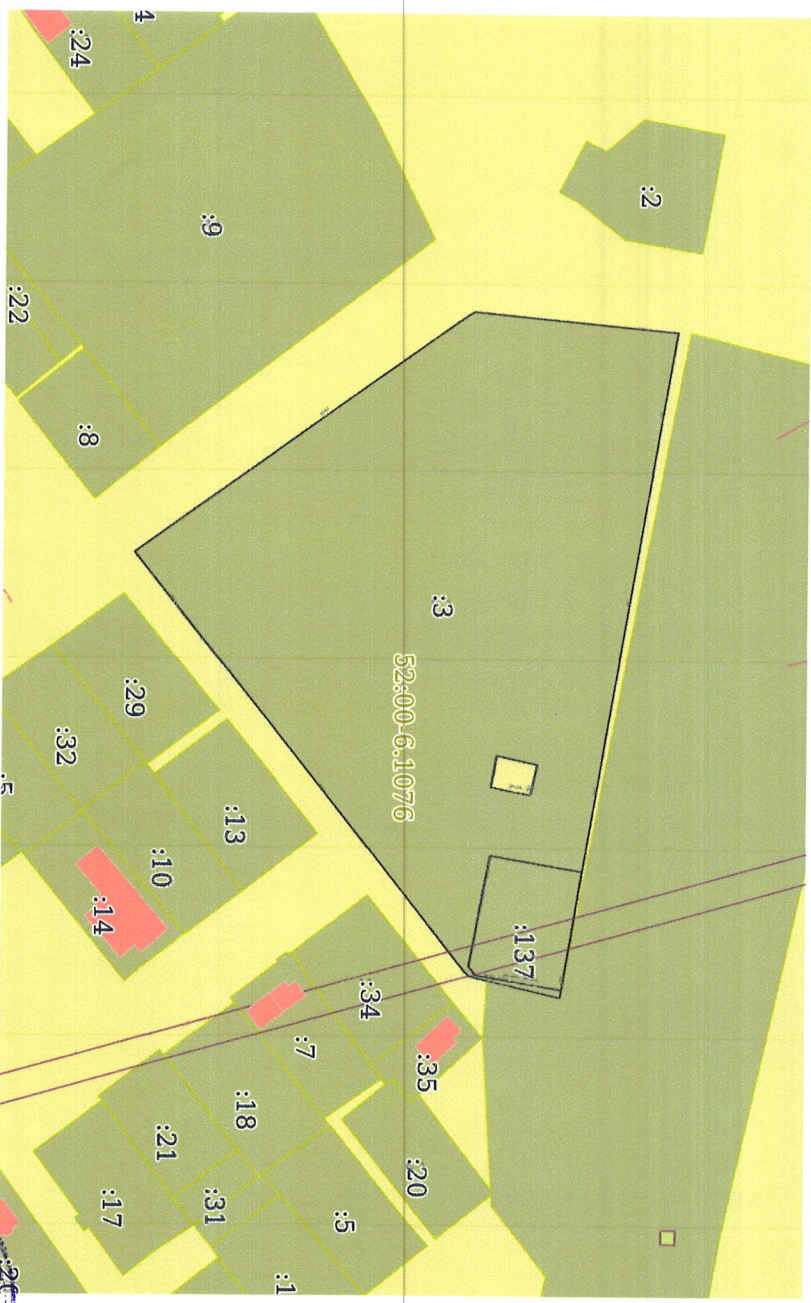
Вид объекта недвижимости

Лист № 1 раздела 3      Всего листов раздела 3: 1      Всего разделов: 3      Всего листов выписки: 4

10.04.2023г.

Кадастровый номер: 52:18-0040467:3

План (чертеж, схема) земельного участка



Масштаб 1:2000

Основные обозначения:

Полное наименование должности

ДОКУМЕНТ ПОДПИСАН  
ЭЛЕКТРОННОЙ ПОДПИСЬЮ

Инициалы фамилия

Сertifikaat: 309487974B3CABE1E07A47CEAD6FA78  
Выдана: ФЕДЕРАЛЬНАЯ СЛУЖБА ГОСУДАРСТВЕННОЙ  
РЕГИСТРАЦИИ, КАДАСТРА И КАРТОГРАФИИ  
Действителен: с 17.05.2022 по 10.08.2023

Верно: [Signature]  
Директор МБОУ Ликонь №18  
С. Р. Алексеева